



GOBIERNO
DE ESPAÑA

MINISTERIO
DE AGRICULTURA, PESCA
Y ALIMENTACIÓN

 Caminos
Naturales

PROGRAMA DE CAMINOS NATURALES

**Dirección General de Desarrollo Rural, Innovación y Formación
Agroalimentaria
Ministerio de Agricultura, Pesca y Alimentación**

Valencia, 30 septiembre 2021

Caminos Naturales

Objetivos del Programa

Itinerarios para peatones y ciclistas, acondicionados generalmente sobre distintos tipos de terrenos públicos. Objetivos:

- ✓ **DESARROLLO RURAL**
 - ✓ Fomento del turismo rural, ambiental y cultural
 - ✓ Estimular la diversificación económica del medio rural con un turismo más sostenible
- ✓ **MOVILIDAD SOSTENIBLE**
 - ✓ Fomentar sistemas de transporte respetuosos con el medio ambiente, fundamentalmente en el medio rural
- ✓ **RECUPERACIÓN Y DEFENSA DEL PATRIMONIO PÚBLICO**

Caminos Naturales

Tipología variada, gran diversidad de trazados

CN VV Valle del Almanzora



Plataformas de ferrocarril

CN Humedales de la Mancha



Caminos rurales

CN Cañada Real Soriana Occidental



Vías pecuarias

CN de los Canales de María Cristina



Caminos de servicio de canales

Caminos Naturales

Tipología variada, gran diversidad de trazados

CN senderos tradicionales de El Hierro



Senderos históricos

CN del Ebro



Senderos de ribera

CN de la Ruta del Cantábrico



Sendas costeras

CN Montfalcó al congost de Mont-rebei

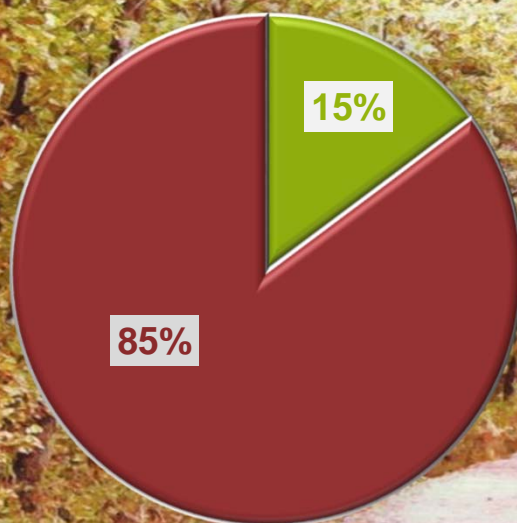


Senderos de montaña

Caminos Naturales

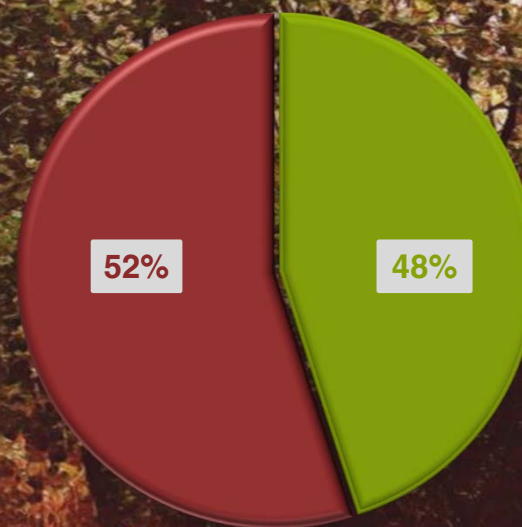
Caminos Naturales & Vías Verdes

- La Red cuenta con más de 10.300 km de (más de 1.500 km son CN-VV)
- El MAPA ha ejecutado el 52% de las Vías Verdes que hay en España



CAMINOS NATURALES VÍAS VERDES

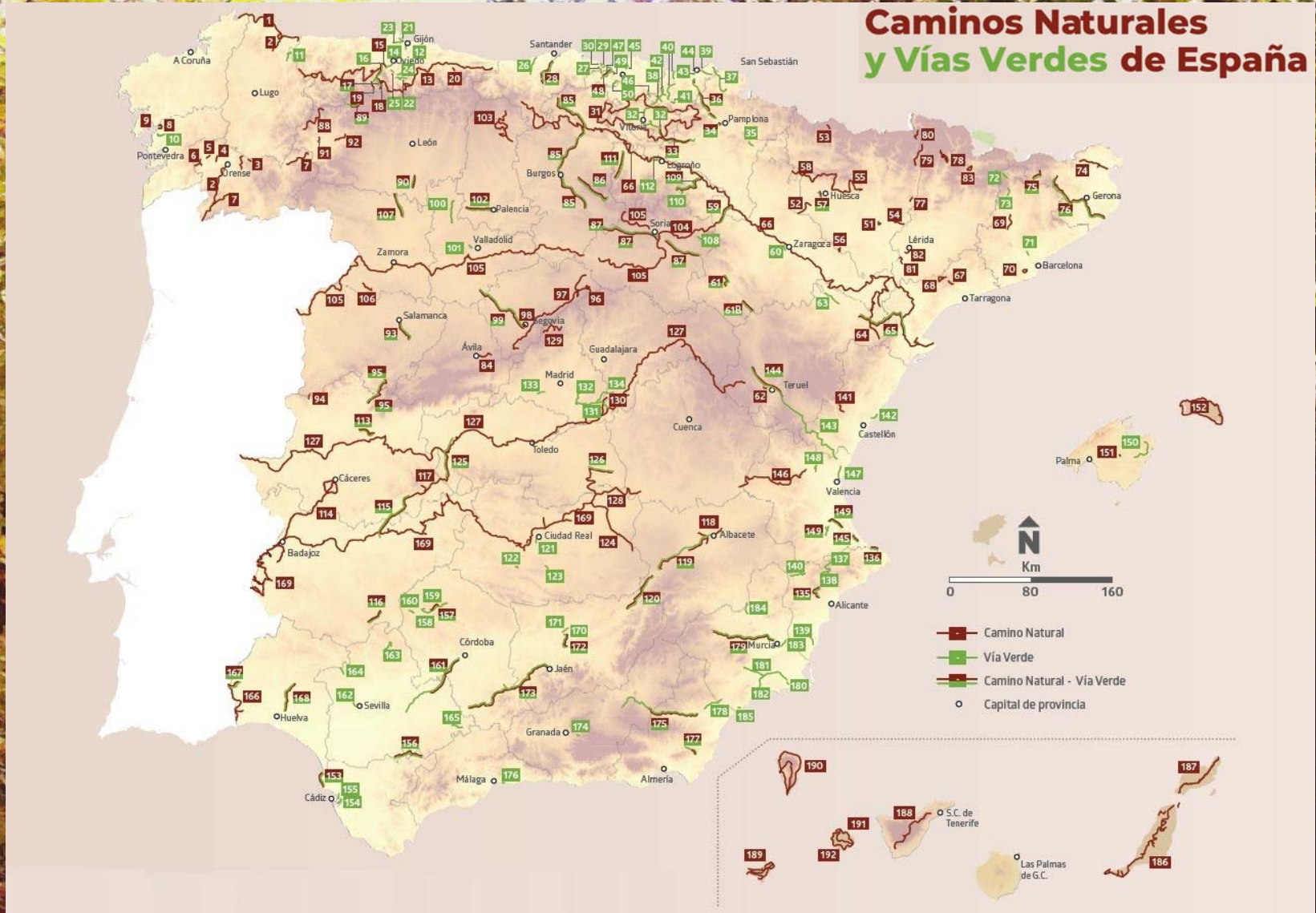
CAMINOS NATURALES



VÍAS VERDES OTRAS ADMINISTRACIONES

CAMINOS NATURALES VÍAS VERDES MAPA

Caminos Naturales y Vías Verdes de España



Caminos Naturales

CCNN en servicio Comunitat Valenciana



Caminos Naturales ejecutados por MAPA en la Comunitat Valenciana (180 km de los cuales 48 km son CN-VV):

- ✓ CN Ruta dels Molins d'Aigua
- ✓ CN del Turia-Cabriel
- ✓ CN VV l'Antic Trenet (varios tramos)
- ✓ CN VV La Safor
- ✓ CN VV Dénia
- ✓ CN VV Maigmó
- ✓ CN río Júcar (en planificación)
- ✓ Colaboración en la ejecución del CN VV Ojos Negros en Teruel y Santander-Mediterráneo en varias provincias.

Caminos Naturales

Movilidad y turismo sostenible

Los **Caminos Naturales** y la **Vías Verdes** son infraestructuras idóneas para el desplazamiento de personas o cosas a través de medios de locomoción de bajo coste social, ambiental y energético

- ✓ Infraestructuras diseñadas específicamente para su uso por peatones y/o ciclistas
- ✓ Ampliamente aceptados como infraestructuras turísticas que fomentan la movilidad y el turismo sostenible
- ✓ Los CC.NN. y las VV ofrecen una alternativa al uso del vehículo a motor, favoreciendo la movilidad entre núcleos de población cercanos en el medio rural
- ✓ Son, en general, actuaciones de bajo impacto sobre el medio

Caminos Naturales

Acondicionamiento de itinerarios óptimos para el uso de la bicicleta

- ✓ Actualmente, aproximadamente el 90 % de nuestra inversión anual se destina a este tipo de itinerarios
- ✓ Todos aquellos que aprovechan para su desarrollo caminos de concentración parcelaria, pistas forestales o antiguas plataformas ferroviarias
 - ✓ Anchos
 - ✓ Perfil poco irregular
 - ✓ Firme óptimo para el tránsito de bicicletas
- ✓ Desarrollo de una red de itinerarios de gran longitud interconectados óptimos para el cicloturismo
 - ✓ Que vertebran el territorio
 - ✓ Que permita la realización de rutas de varios días de duración
 - ✓ Conecte los núcleos de población por los que discurre

Camino Naturales

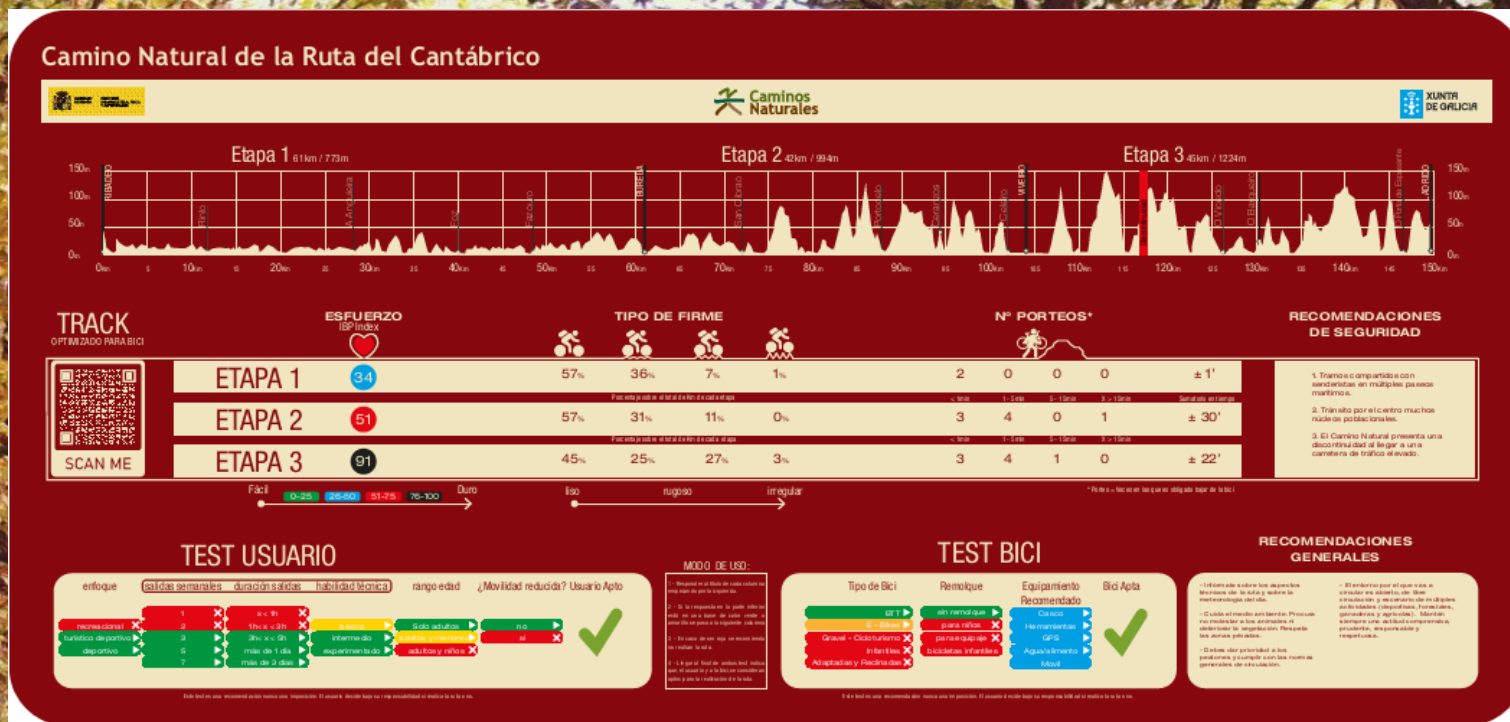
Líneas de trabajo para el fomento del uso de la bicicleta

- ✓ Acondicionamiento de itinerarios óptimos para el uso de la bicicleta
- ✓ Apoyo al desarrollo de la red EuroVelo en España además de formar parte del Centro nacional de Coordinación
- ✓ Colaboración en el desarrollo de Estrategia Estatal por la Bicicleta
- ✓ Desarrollo e implantación de un modelo para el análisis de la ciclabilidad y realización de auditorias de los itinerarios

Caminos Naturales

Desarrollo de un modelo para el análisis de la ciclabilidad y realización de auditorías de los itinerarios

PANEL RESUMEN DE RESULTADOS-INFORMACIÓN AL USUARIO



Caminos Naturales

Algunas herramientas de difusión

El Programa

Red de Caminos Naturales

Publicaciones

APP y visitas virtuales

Visor

Videos

Nuestros Boletines

CAMINO NATURAL DE LAS VILLUERCAS

CÁCERES / EXTREMADURA

Y TAMBIÉN...

CIGÜEÑA NEGRA

GORRIÓN MORLINO

AVIÓN COMÚN

CURRUCO CAPIROTADA

Caminos Naturales de España

etapas

etapa

etapa detalles

Abejaruco europeo

Merops apiaster

Avión común

Delichon urbicum

Cernícalo vulgar

Falco tinnunculus

Cigüeña blanca

Ciconia ciconia

Cogujada común

Galerida cristata

Curruca cabecinegra

Sylvia melanocephala

Garza real

Ardea cinerea

Golondrina común

Hirundo rustica

Grulla común

Representativa





GOBIERNO
DE ESPAÑA

MINISTERIO
DE AGRICULTURA, PESCA
Y ALIMENTACION



Caminos
Naturales

<http://www.mapa.gob.es/caminosnaturales>

sgregadios@mapa.es
caminosnatural@mapa.es



Cristina Clemente Martínez