

¿Qué son las Vías Verdes?


Las Vías Verdes son antiguos trazados de ferrocarril en desuso reutilizados como itinerarios no motorizados para ser recorridos a pie y en bicicleta. En España existían en 1993 más de 7.600 km de líneas ferroviarias sin servicio, de los cuales más de 2.800 km han sido convertidos en 126 Vías Verdes repartidas por toda España, y esta cifra se sigue incrementando día a día. Estas infraestructuras constituyen un medio atractivo y sostenible para que los

ciudadanos disfruten de nuestro entorno natural y de un rico patrimonio ferroviario. Las Vías Verdes facilitan la práctica de un ocio activo y saludable y promueven en la sociedad un cambio de mentalidad a favor de la movilidad sostenible.

El diseño de las Vías Verdes aprovecha las ventajas de los trazados ferroviarios sobre los que discurren ofreciendo un máximo grado de facilidad y comodidad en su recorrido y garantizando la accesibilidad universal, incluyendo a personas con movilidad reducida. Además, la restricción del tráfico motorizado les proporciona un elevado nivel de seguridad.

Los principales impulsores del Programa Vías Verdes son el Ministerio de Agricultura, Pesca y Alimentación, que es el máximo inversor en la creación de estas infraestructuras a través del Programa de Caminos Naturales; la Fundación de los Ferrocarriles Españoles (FFE), que está encargada de la dinamización y promoción a nivel nacional, y el titular de gran parte de los terrenos ferroviarios: Adif. La activa implicación de las Comunidades Autónomas, Diputaciones y Ayuntamientos, así como la participación entusiasta de grupos ciclistas, ecologistas y otros colectivos ciudadanos, ha permitido poner en marcha y dar vida a más de 2.800 km de Vías Verdes.

“VIA VERDE”® es una marca de calidad registrada y protegida por la Fundación de los Ferrocarriles Españoles, cuyo uso está restringido a los itinerarios que discurren sobre antiguas infraestructuras ferroviarias. Existe un logotipo y una señalización específica que identifican de forma expresa a las Vías Verdes españolas.



El concepto de “Vía Verde” comprende no sólo el acondicionamiento del trazado ferroviario, sino también la rehabilitación de más de 115 antiguas estaciones para la instalación de servicios y equipamientos complementarios, como restauración, alojamiento, alquiler de bicicletas, centros de información, pequeños museos, etc.

Contribuyen a la puesta en marcha de Vías Verdes los programas de creación de empleo (Talleres de Empleo, Escuelas Taller), planes y productos de desarrollo local y de turismo activo. Las Vías Verdes están potenciando nuevos recursos turísticos para zonas rurales, impulsando la creación de nuevos servicios para los visitantes, fomentándose con ello la creación de empleo y propiciando la dinamización socioeconómica del medio rural y la España vaciada. En definitiva es un programa que apuesta por la mejora de la calidad de vida de los ciudadanos.

La Fundación de los Ferrocarriles Españoles (FFE), a través del Área de Vías Verdes, realiza a nivel nacional trabajos de difusión, comunicación y promoción de estos itinerarios. También presta asesoramiento técnico a las diversas instancias de la Administración, redactando estudios, proyectos constructivos y planes de gestión, y participando en el desarrollo de proyectos europeos y de otra índole.

El Programa Vías Verdes ha sido ampliamente reconocido:

- Premio Internacional de Buenas Prácticas del Programa Habitat de la ONU, 2000
- Premio al Turismo Sostenible de la World Travel Market, 2002
- Premio Europa Nostra a la Conservación del Patrimonio, 2004
- Premio Con Bici a la Movilidad Sostenible, 2005
- Premio Telenatura 2006 a la mejor producción española por la serie de televisión “Vive la Vía”
- Premio Panda 2006 de WWF-Adena a la mejor iniciativa de comunicación ambiental institucional
- Premio de la Red para la Promoción de las Ciudades Medias del Sudoeste Europeo CIUMED, 2007
- Premio Vía APIA (Asociación de Periodistas de Información Ambiental), 2008
- Premio Ulysses de la Organización Mundial del Turismo (OMT), 2009
- Premio de Turismo Responsable Italiano e Turismo Cultura e UNESCO, 2011
- Premio Especial de la IX edición del Premio Europeo de Vías Verdes por la App “Vías Verdes y Red Natura 2000”, 2019
- Premio Observatorio FiturNext 2020

El desarrollo de las Vías Verdes trasciende las fronteras españolas. En 1998 se creó en Bélgica la Asociación Europea de Vías Verdes (AEVV), presidida por la FFE hasta 2004 y cuya Secretaría General ostenta la FFE desde 2009.

www.aevv-egwa.org



www.viasverdes.com



Naturaleza, Cultura y Ocio. IGN



APP Mapas de España. IGN




APP Vías Verdes. FFE



Es aconsejable antes de recorrer una Vía Verde informarse bien de las características del itinerario para disfrutarlo plenamente: mapas detallados (conexión al visualizador de cartografía del IGN “Naturaleza, Cultura y Ocio” y a la cartografía de Google), perfiles altimétricos, tipos de firme, servicios de alojamiento y restauración son algunos de los datos disponibles en la página web de la Fundación de los Ferrocarriles Españoles (FFE) www.viasverdes.com; también se puede obtener información a través de Facebook, Twitter, Instagram, en el Canal “Vive la Vía” de YouTube y en los ayuntamientos y órganos gestores de cada ruta. En 2020 ya se trabaja en la elaboración de la nueva Guía de Vías Verdes editadas por la FFE



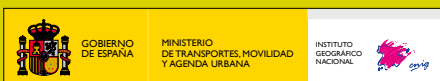
con Anaya Touring y el apoyo del Grupo Torres Cámara y que estará pronto disponible. La FFE facilita información actualizada y novedades a través del boletín electrónico mensual “InfoVías Verdes”, en www.viasverdes.com y en la APP gratuita “Vías Verdes y Red Natura 2000” para dispositivos Android y disponible en Google Play, realizada con el apoyo de la Fundación Biodiversidad. Otra fuente de información es el Mapa Oficial de Carreteras del Ministerio de Transportes, Movilidad y Agenda Urbana. Desde 2017 las vías verdes están disponibles en el Centro de Descargas del CNIG-IGN (sección Rutas) y en la APP Mapas de España para Android. Descárgate estas dos APP a través de estos códigos QR o en Google Play.



www.viasverdes.com

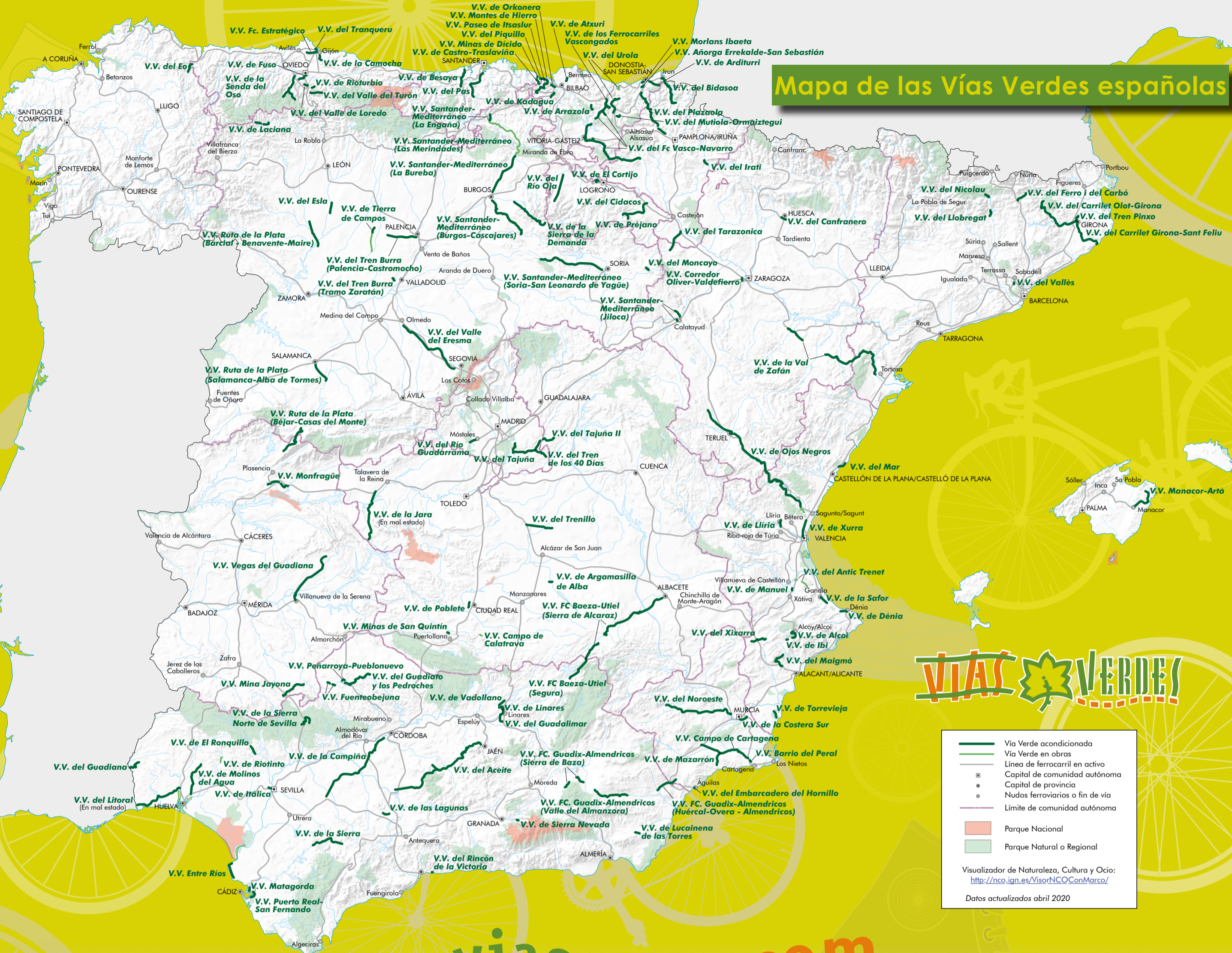


Con la colaboración de:



1993 - 2018
25 Años
#VV25

Mapa de las Vías Verdes españolas



	Vía Verde acondicionada
	Vía Verde en obras
	Línea de ferrocarril en activo
	Capital de comunidad autónoma
	Capital de provincia
	Nudos ferroviarios o fin de vía
	Límite de comunidad autónoma
	Parque Nacional
	Parque Natural o Regional

Visualizador de Naturaleza, Cultura y Ocio:
<http://nco.ign.es/VisorNCOConMarco/>
 Datos actualizados abril 2020

www.viasverdes.com

La web oficial de Vías Verdes españolas ofrece información de todos los itinerarios, completas Guías de Viaje de vías verdes, Mapas y cartografía de detalle, una práctica sección de Viajes Organizados, Agenda de Actividades, información específica sobre Vías Verdes Accesibles y mucho más...

Y no te pierdas el Boletín mensual de noticias InfoVías Verdes.
 ¡ Subscríbete !
 ... y síguenos en las redes sociales y en el canal de videos "Vive la Vía"

